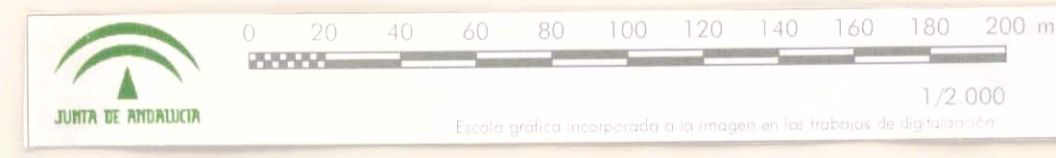
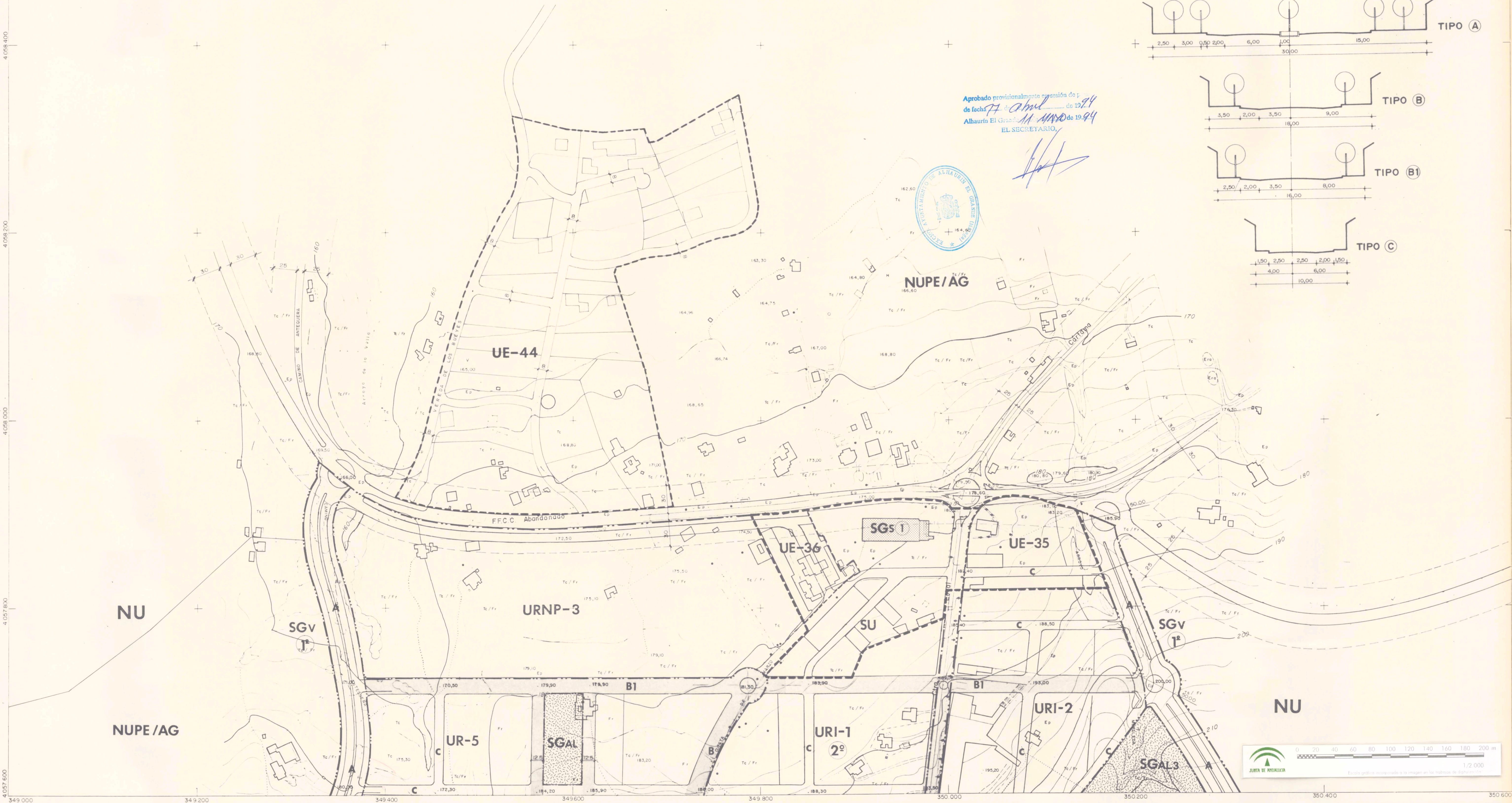
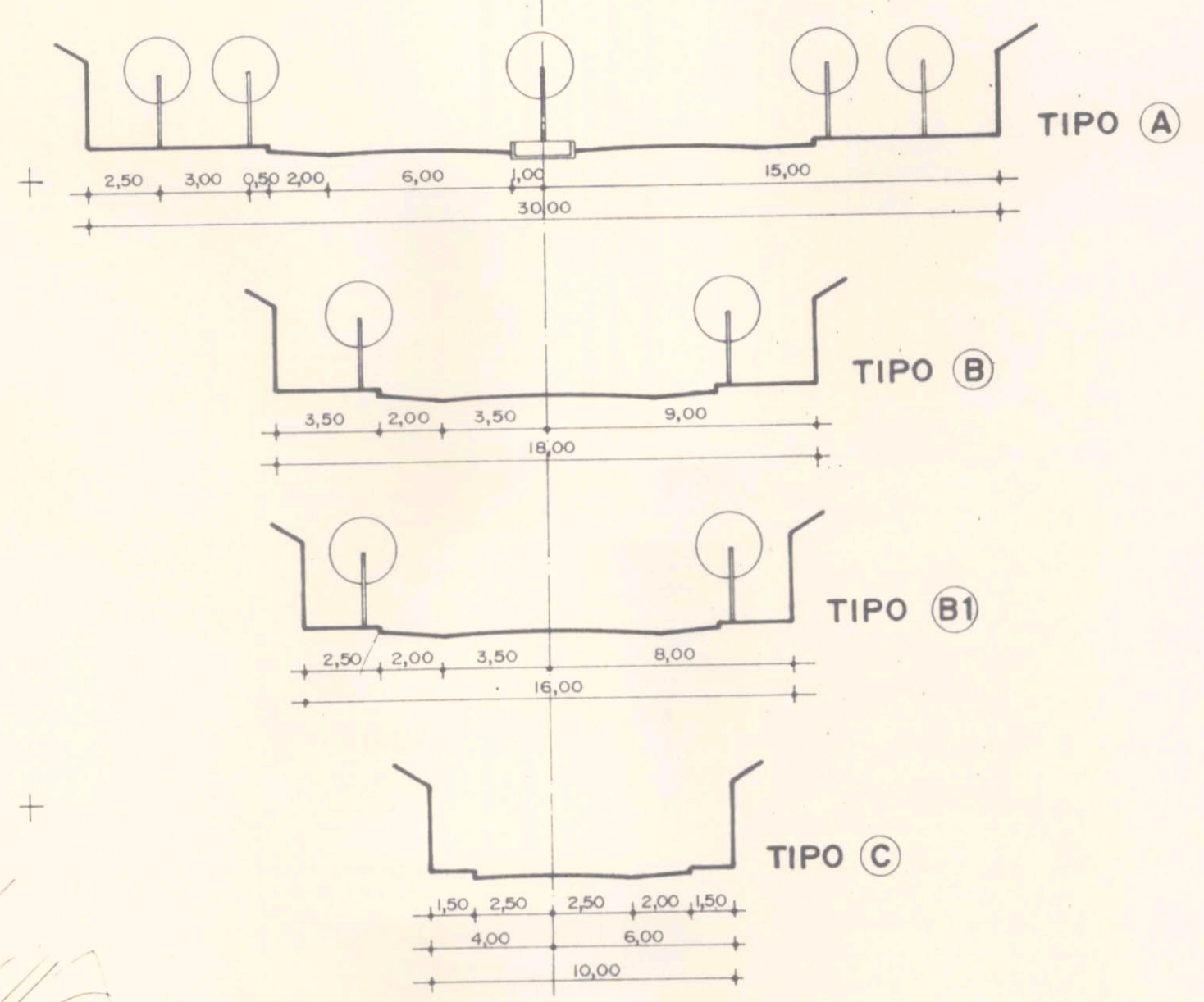


4.058.600
4.058.400
4.058.200
4.058.000
4.057.800
4.057.600

Pg 7
163,7

Aprobado provisionalmente en sesión de p.
de fecha 77 de Abril de 1994
Alhaurín El Grande 11 Mayo de 1994
EL SECRETARIO



ACTUACIONES EN SUELO URBANO	
	ACTUACIONES ASISTEMATICAS
	UNIDAD DE EJECUCION, ACTUACIONES SISTEMATICAS
No DE LA UNIDAD: 1,2,3,4,...	
ALTURAS DE LA EDIFICACION	
	2 PLANTAS
	3 PLANTAS
	4 PLANTAS
ALINEACIONES Y RASANTES	
	ANCHURA TIPO DE CALLE
	ANCHURA ESPECIFICA DE CALLE
	ANCHURA EXISTENTE
	COTA DE RASANTE
	275,70

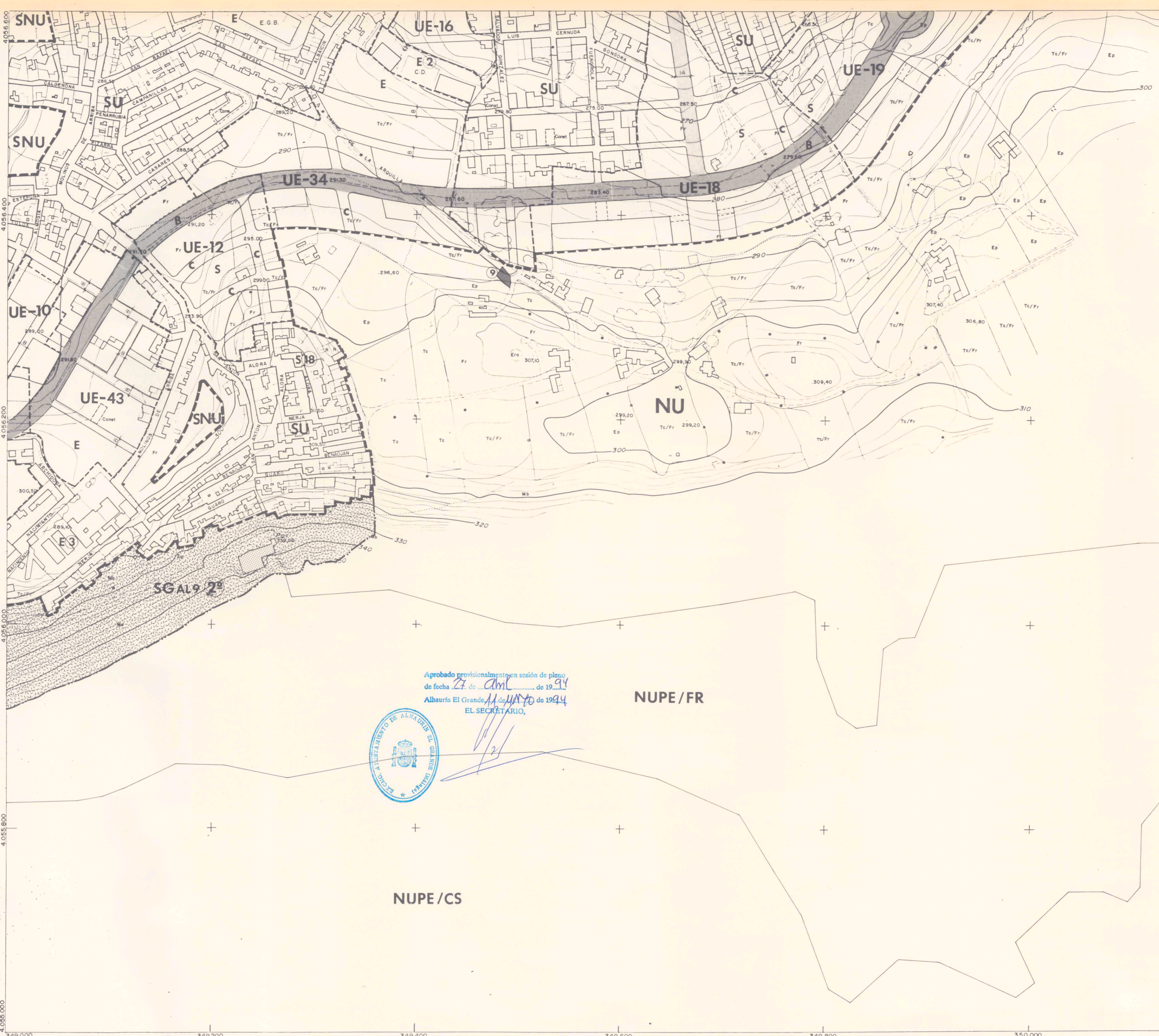
ACTUACIONES EN SUELO URBANIZABLE	
	SUELO URBANIZABLE PROGRAMADO
	SISTEMA GENERAL DE EQUIPAMIENTOS PROGRAMADO
	SISTEMA GENERAL VIARIO PROGRAMADO
	SISTEMA GENERAL DE AREAS LIBRES PROGRAMADO
	SUELO URBANIZABLE NO PROGRAMADO
	SISTEMA GENERAL NO PROGRAMADO
	PRIMER CUATRIENIO
	SÉGUNDO CUATRIENIO
No DEL SECTOR: 1,2,3,4,.... No DE EQUIPAMIENTO: ① ② ③ ④	

ACTUACIONES EN SUELO NO URBANIZABLE	
	SUELO NO URBANIZABLE COMUN
	PAISAJES AGRARIOS SINGULARES
	FORESTAL RECREATIVO
	COMPLEJO SERRANO
	SISTEMA GENERAL NO URBANIZABLE
PROTECCION ARQUEOLOGICA	
	TIPO A
	TIPO B
	TIPO C


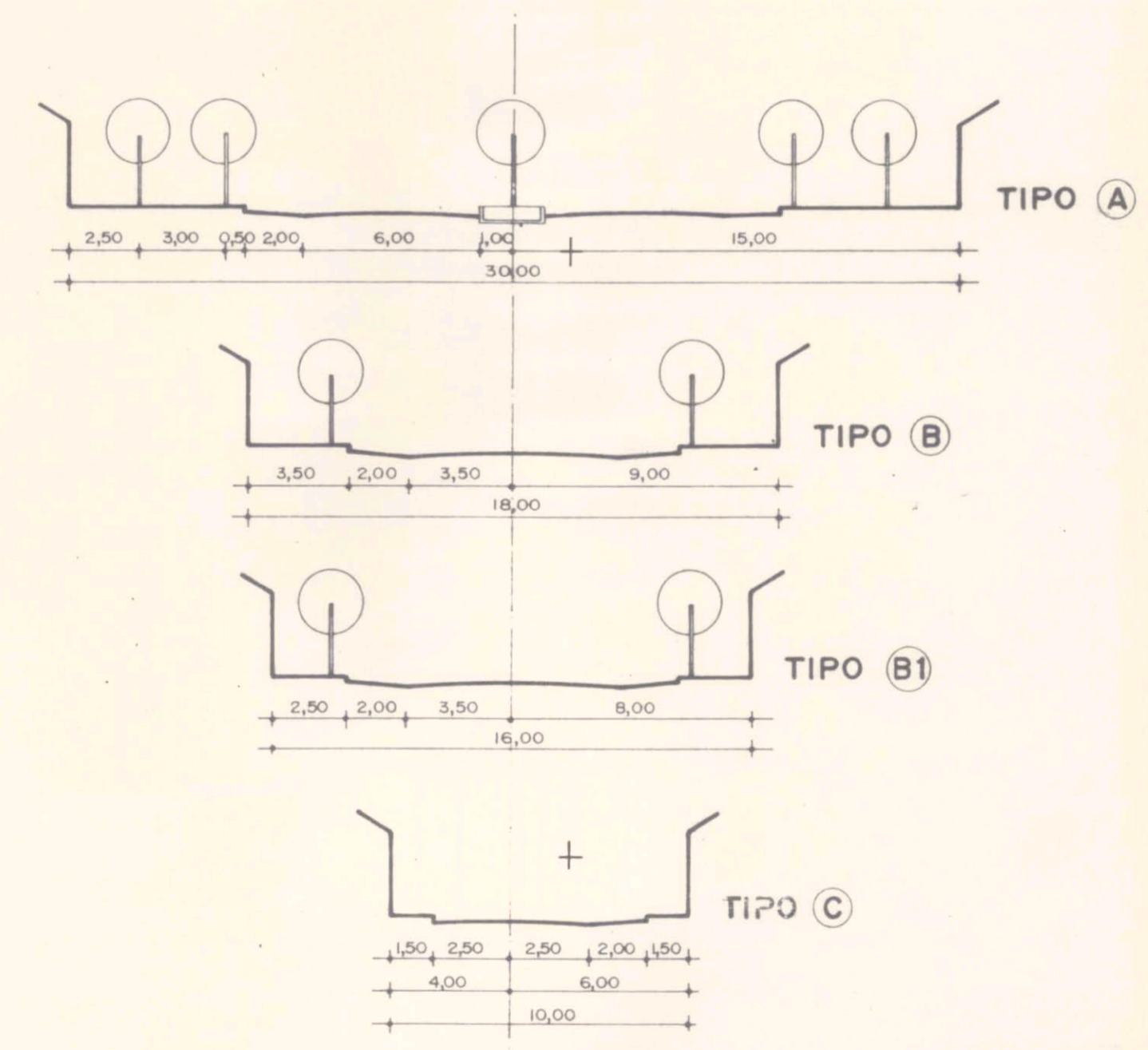
CONSEJERIA DE OBRAS PUBLICAS Y TRANSPORTES
AYUNTAMIENTO DE ALHAURIN EL GRANDE

PGOU DE ALHAURIN EL GRANDE

PLANO: GESTION, ALINEACIONES Y RASANTES, ALTURAS DE LA EDIFICACION	No PLANO: H/1.5	
NUCLEO: ALHAURIN EL GRANDE	FECHA: FEBRERO 1994	
EQUIPO REDACTOR	ESCALA: 1/2.000	
DIRECTOR: PEDRO APARICIO ESCOBAR		
MIGUEL A. GUTIERREZ MONTALVO		



Aprobado provisionalmente en sesión de pleno
de fecha 27 de abril de 1994
Alhaurín El Grande, Ayuntamiento de 1994
EL SECRETARIO,



ACTUACIONES EN SUELO URBANO	
	ACTUACIONES ASISTEMATICAS
	UNIDAD DE EJECUCION, ACTUACIONES SISTEMATICAS
No DE LA UNIDAD: 1,2,3,4,...	
ALTURAS DE LA EDIFICACION	
	2 PLANTAS
	3 PLANTAS
	4 PLANTAS
ALINEACIONES Y RASANTES	
	ANCHURA TIPO DE CALLE
	ANCHURA ESPECIFICA DE CALLE
	ANCHURA EXISTENTE
	COTA DE RASANTE

ACTUACIONES EN SUELO URBANIZABLE	
	SUELO URBANIZABLE PROGRAMADO
	SISTEMA GENERAL DE EQUIPAMIENTOS PROGRAMADO
	SISTEMA GENERAL VIARIO PROGRAMADO
	SISTEMA GENERAL DE AREAS LIBRES PROGRAMADO
	SUELO URBANIZABLE NO PROGRAMADO
	SISTEMA GENERAL NO PROGRAMADO
	PRIMER CUATRIENIO
	SEGUNDO CUATRIENIO
No DEL SECTOR: 1,2,3,4,.... No DE EQUIPAMIENTO: ①, ②, ③, ④,	

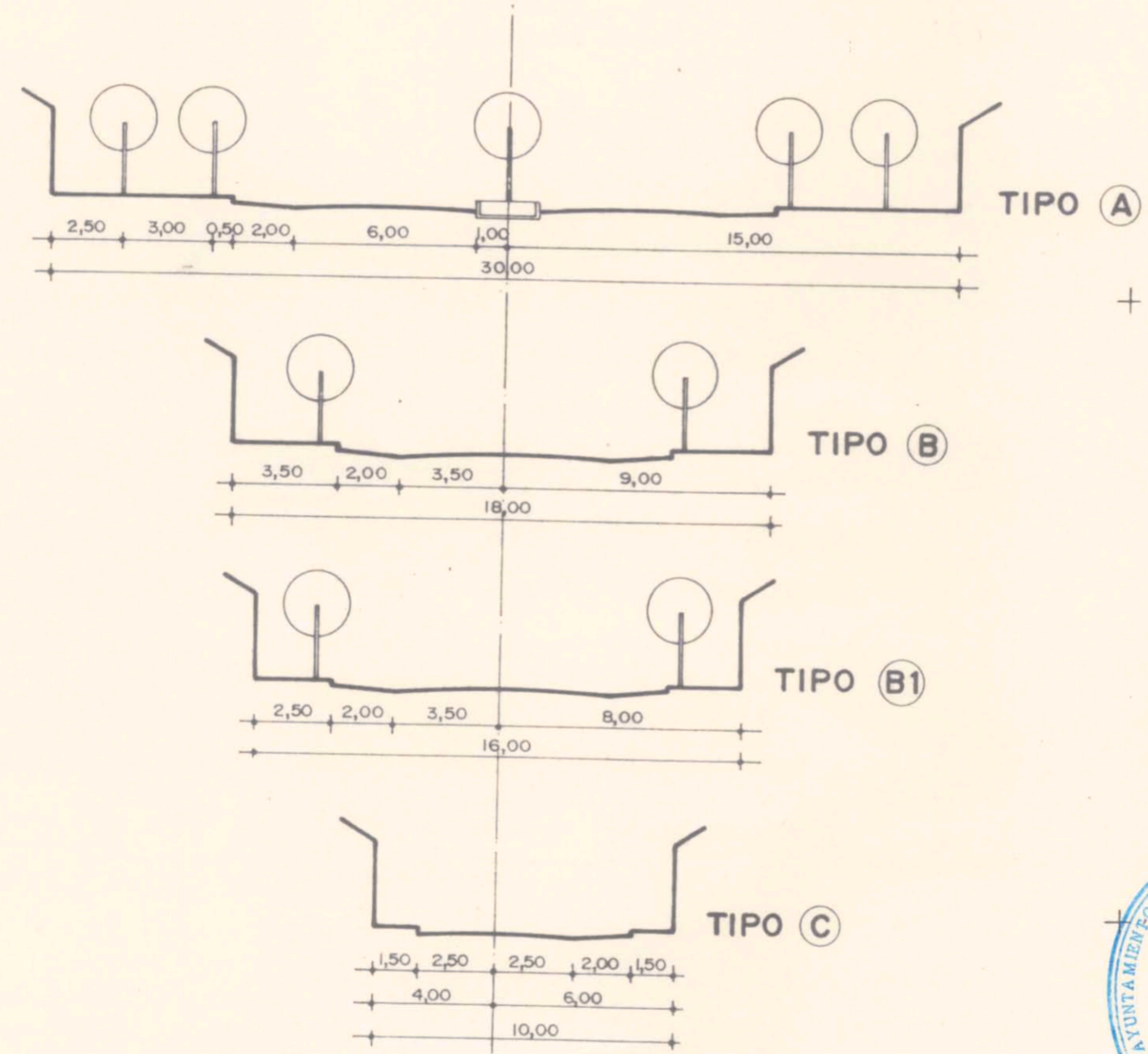
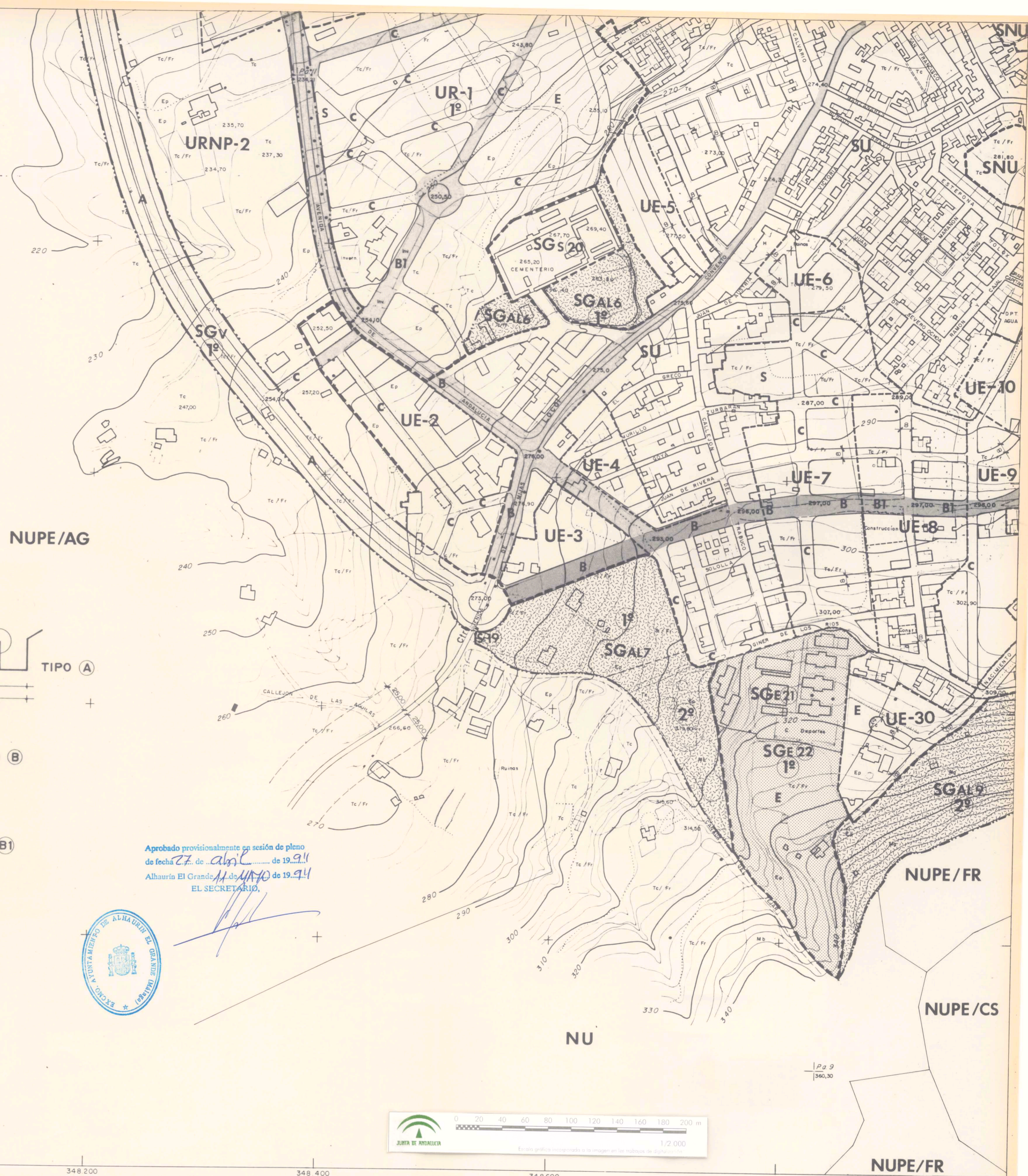
ACTUACIONES EN SUELO NO URBANIZABLE	
	SUELO NO URBANIZABLE COMUN
SUELO NO URBANIZABLE PROTEGIDO	
	PAISAJES AGRARIOS SINGULARES
	FORESTAL RECREATIVO
	COMPLEJO SERRANO
	SISTEMA GENERAL NO URBANIZABLE
PROTECCION ARQUEOLOGICA	
	TIPO A
	TIPO B
	TIPO C

CONSEJERIA DE OBRAS PUBLICAS Y TRANSPORTES
AYUNTAMIENTO DE ALHAURIN EL GRANDE

PGOU DE ALHAURIN EL GRANDE

PLANO: GESTION, ALINEACIONES Y RASANTES, ALTURAS DE LA EDIFICACION	No PLANO: H/5.5	
NUCLEO: ALHAURIN EL GRANDE	FECHA: FEBRERO 1994	
EQUIPO REDACTOR: PEDRO APARICIO ESCOBAR	ESCALA: 1/2.000	
DIRECTOR: MIGUEL A. GUTIERREZ MONTALVO		

4.056.400
4.056.200
4.056.000
4.055.800
4.055.600



Aprobado provisionalmente en sesión de pleno de fecha 27 de abril de 1994
Alhaurin El Grande, a 10 de mayo de 1994
EL SECRETARIO

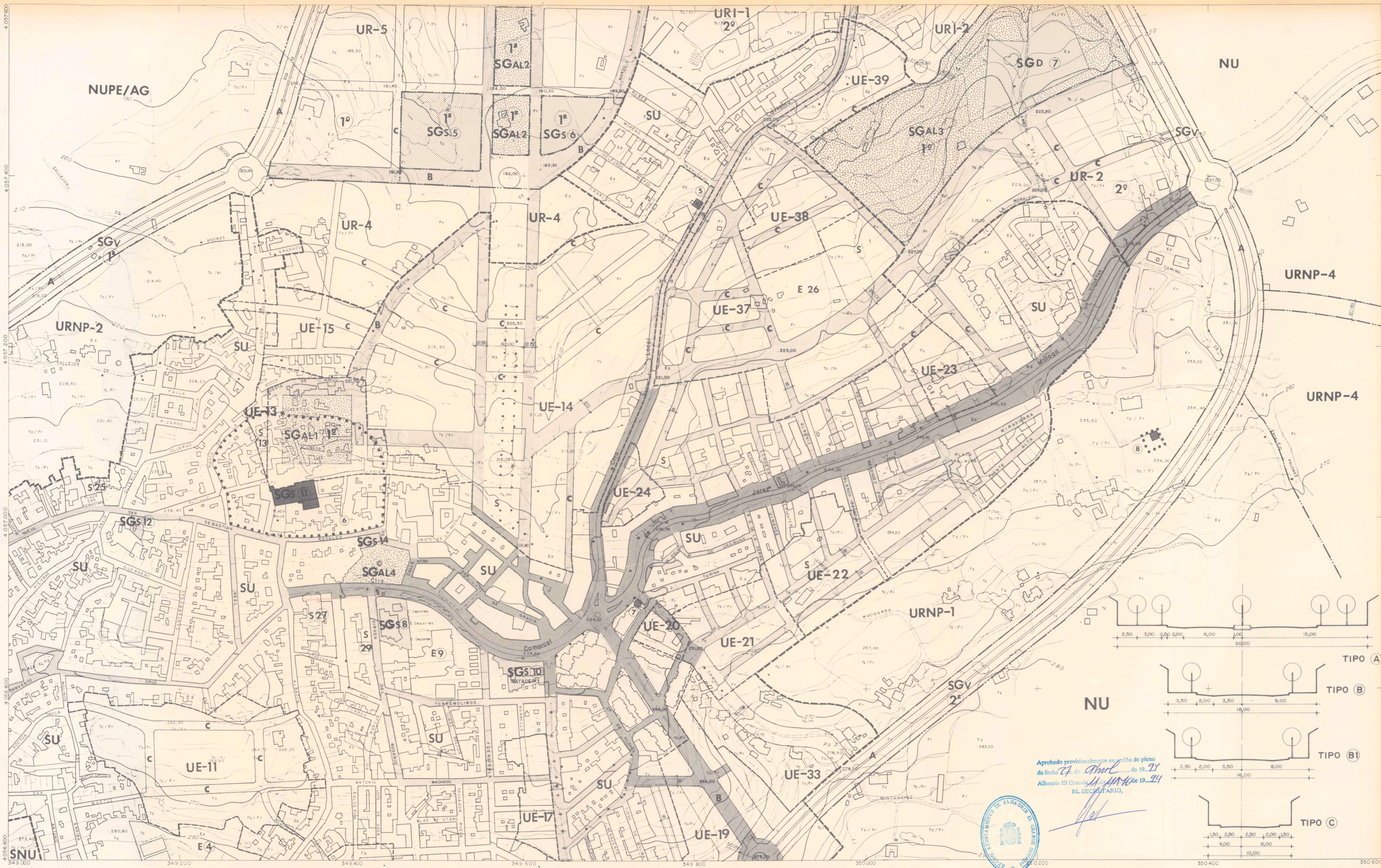


ACTUACIONES EN SUELO URBANO	
	ACTUACIONES ASISTEMATICAS
	UNIDAD DE EJECUCION, ACTUACIONES SISTEMATICAS
No DE LA UNIDAD: 1,2,3,4,...	
ALTURAS DE LA EDIFICACION	
	2 PLANTAS
	3 PLANTAS
	4 PLANTAS
ALINEACIONES Y RASANTES	
	ANCHURA TIPO DE CALLE
	ANCHURA ESPECIFICA DE CALLE
	ANCHURA EXISTENTE
	COTA DE RASANTE
	275,70

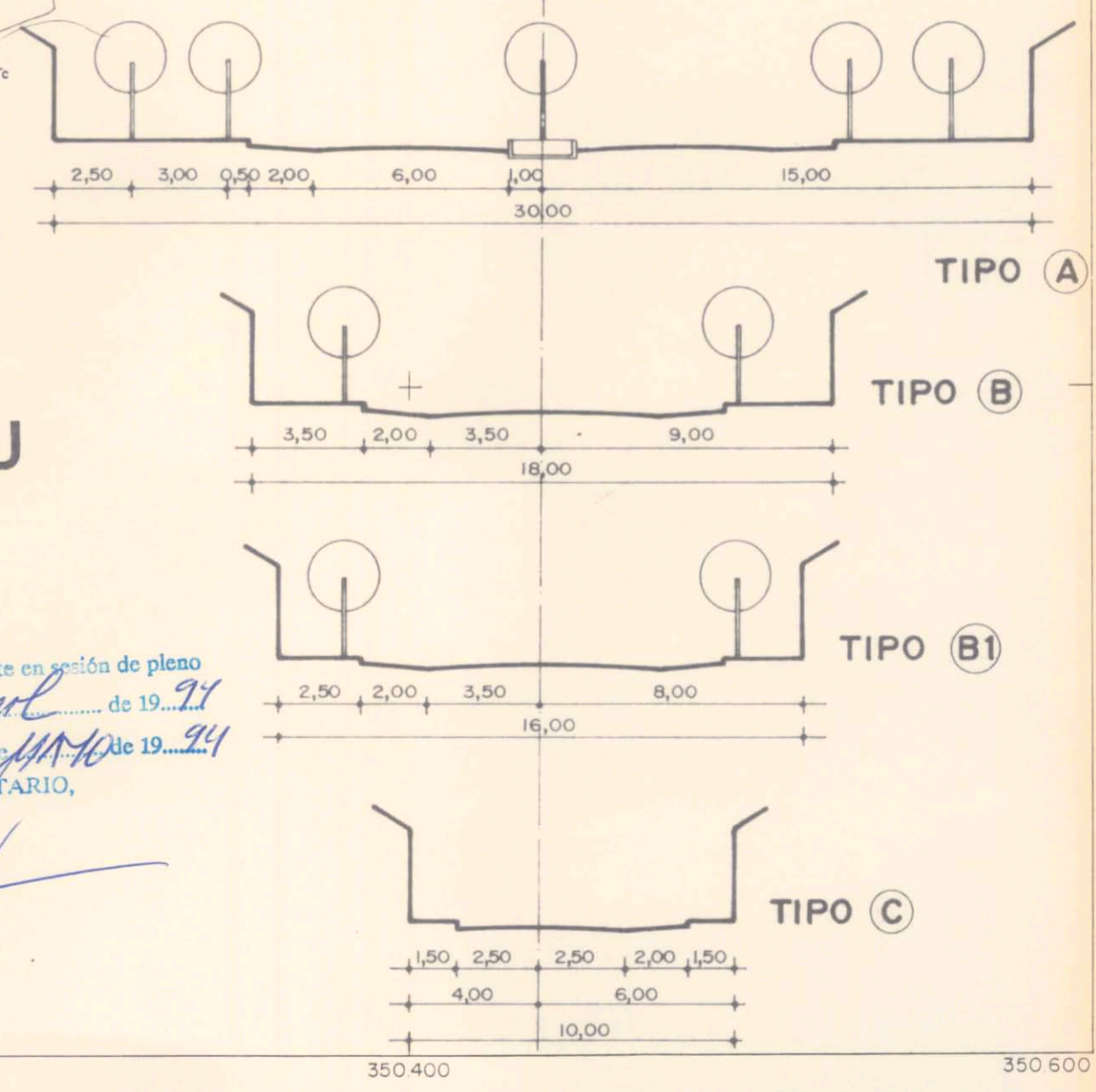
ACTUACIONES EN SUELO URBANIZABLE	
	SUELO URBANIZABLE PROGRAMADO
	SISTEMA GENERAL DE EQUIPAMIENTOS PROGRAMADO
	SISTEMA GENERAL VIARIO PROGRAMADO
	SISTEMA GENERAL DE AREAS LIBRES PROGRAMADO
	SUELO URBANIZABLE NO PROGRAMADO
	SISTEMA GENERAL NO PROGRAMADO
	PRIMER CUATRIENIO
	SEGUNDO CUATRIENIO
No DEL SECTOR: 1,2,3,4,.... No DE EQUIPAMIENTO: ① ② ③ ④	

ACTUACIONES EN SUELO NO URBANIZABLE	
	SUELO NO URBANIZABLE COMUN
	PAISAJES AGRARIOS SINGULARES
	FORESTAL RECREATIVO
	COMPLEJO SERRANO
	SISTEMA GENERAL NO URBANIZABLE
PROTECCION ARQUEOLOGICA	
	TIPO A
	TIPO B
	TIPO C

CONSEJERIA DE OBRAS PUBLICAS Y TRANSPORTES AYUNTAMIENTO DE ALHAURIN EL GRANDE		
PGOU DE ALHAURIN EL GRANDE		
PLANO: GESTION, ALINEACIONES Y RASANTES, ALTURAS DE LA EDIFICACION	No PLANO: H/4.5	
NUCLEO: ALHAURIN EL GRANDE	FECHA: FEBRERO 1994	
EQUIPO REDACTOR	ESCALA: 1/2.000	
DIRECTOR: PEDRO APARICIO ESCOBAR MIGUEL A. GUTIERREZ MONTALVO		



Aprobado provisionalmente en sesión de pleno de fecha 27 de Abril de 1994 de 19.21 Alhaurin El Grande de 19.21 de 19.21 EL SECRETARIO,



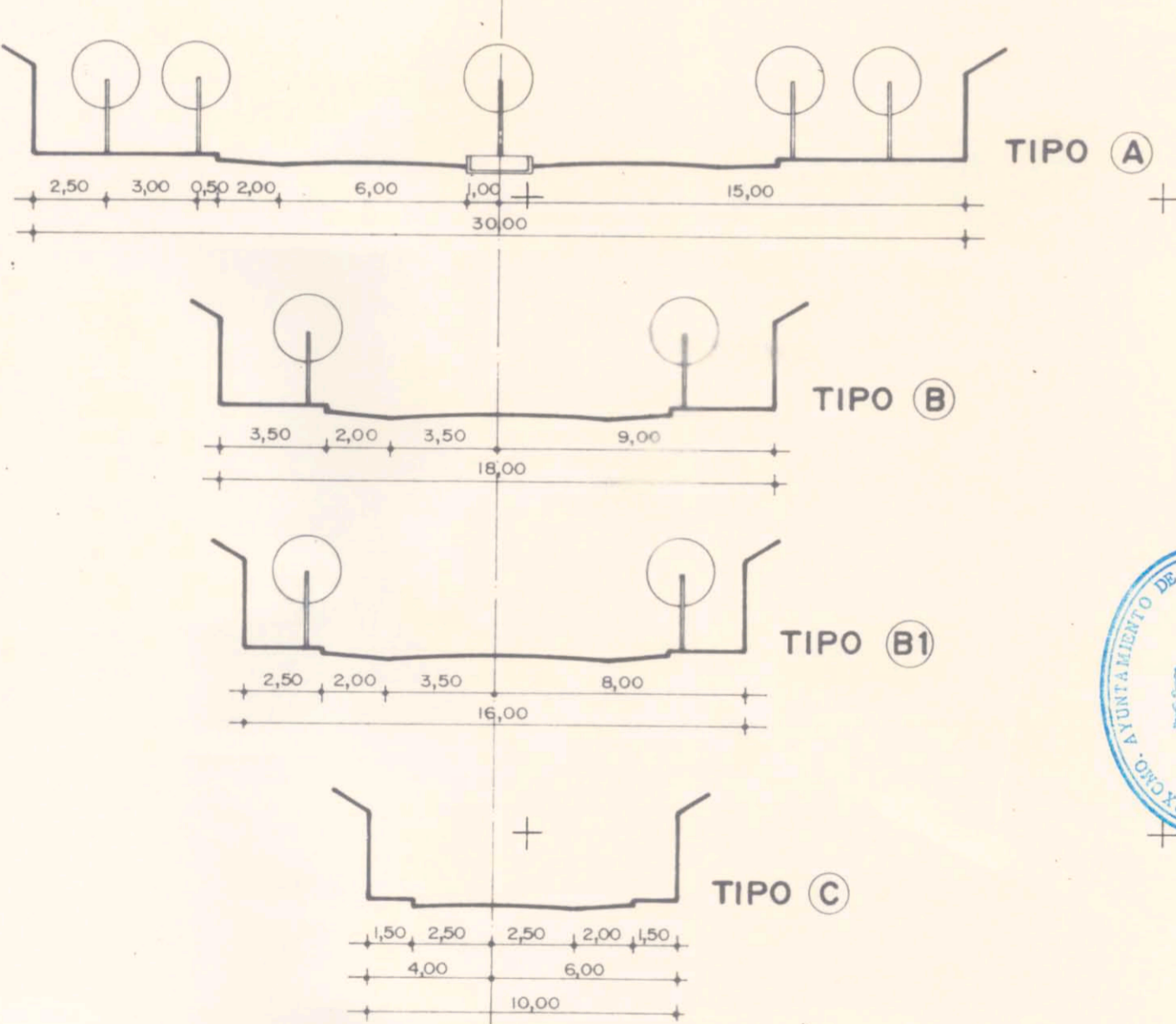
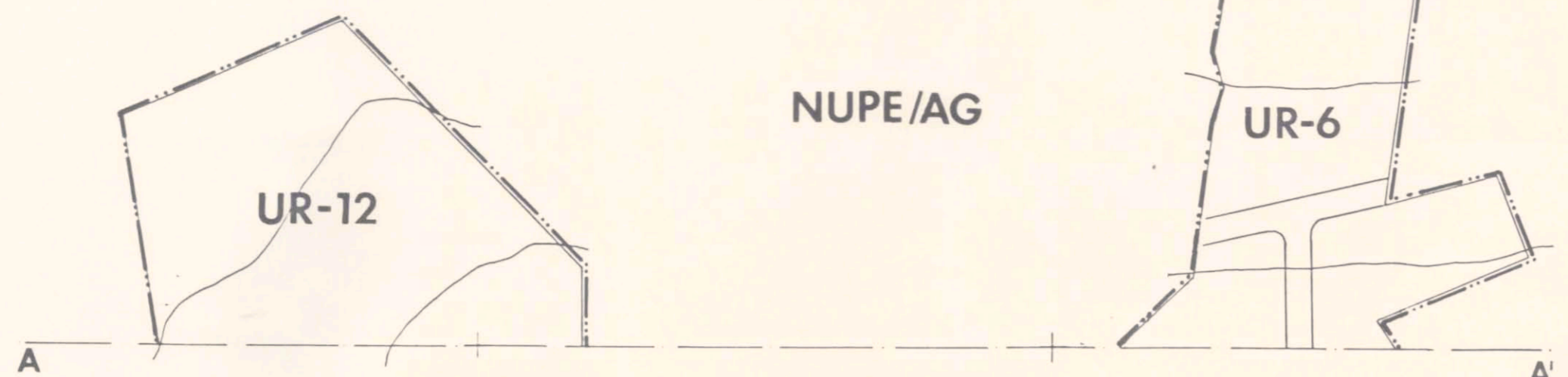
ACTUACIONES EN SUELO URBANO	
SU	ACTUACIONES ASISTEMATICAS
UE	UNIDAD DE EJECUCION, ACTUACIONES SISTEMATICAS
No DE LA UNIDAD: 1,2,3,4,...	
ALTURAS DE LA EDIFICACION	
[Symbol]	2 PLANTAS
[Symbol]	3 PLANTAS
[Symbol]	4 PLANTAS
ALINEACIONES Y RASANTES	
[Symbol]	ANCHURA TIPO DE CALLE
[Symbol]	ANCHURA ESPECIFICA DE CALLE
[Symbol]	ANCHURA EXISTENTE
[Symbol]	COTA DE RASANTE

ACTUACIONES EN SUELO URBANIZABLE	
UR	SUELO URBANIZABLE PROGRAMADO
SG	SISTEMA GENERAL DE EQUIPAMIENTOS PROGRAMADO
SGv	SISTEMA GENERAL VIARIO PROGRAMADO
SGAL	SISTEMA GENERAL DE AREAS LIBRES PROGRAMADO
URNP	SUELO URBANIZABLE NO PROGRAMADO
SGNP	SISTEMA GENERAL NO PROGRAMADO
1a	PRIMER CUATRIENIO
2a	SEGUNDO CUATRIENIO
No DEL SECTOR: 1,2,3,4,...	
No DE EQUIPAMIENTO: ① ② ③ ④ ...	

ACTUACIONES EN SUELO NO URBANIZABLE	
NU	SUELO NO URBANIZABLE COMUN
NUPE/AG	SUELO NO URBANIZABLE PROTEGIDO
NUPE/FR	PAISAJES AGRARIOS SINGULARES
NUPE/CS	FORESTAL RECREATIVO
SGNU	COMPLEJO SERRANO
SGNU	SISTEMA GENERAL NO URBANIZABLE
PROTECCION ARQUEOLOGICA	
[Symbol]	TIPO A
[Symbol]	TIPO B
[Symbol]	TIPO C

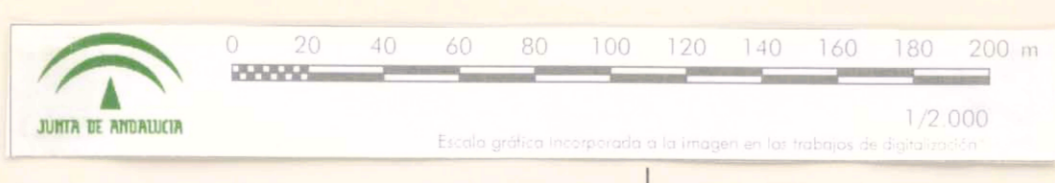
CONSEJERIA DE OBRAS PUBLICAS Y TRANSPORTES AYUNTAMIENTO DE ALHAURIN EL GRANDE	
PGOU DE ALHAURIN EL GRANDE	
PLANO: GESTION, ALINEACIONES Y RASANTES, ALTURAS DE LA EDIFICACION	No PLANO: H/3.5
NUCLEO: ALHAURIN EL GRANDE	FECHA: FEBRERO 1994
EQUIPO REDACTOR	ESCALA: 1/2.000
DIRECTOR: PEDRO APARICIO ESCOBAR	
MIGUEL A. GUTIERREZ MONTALVO	

4.057.600
4.057.400
4.057.200
4.057.000
4.056.800
4.056.600



Aprobado provisionalmente en sesión de plenario de fecha 27 de abril de 1994
Alhaurín El Grande, a 11 de mayo de 1994
EL SECRETARIO

[Handwritten signature]



ACTUACIONES EN SUELO URBANO	
	ACTUACIONES ASISTEMATICAS
	UNIDAD DE EJECUCION, ACTUACIONES SISTEMATICAS
No DE LA UNIDAD: 1,2,3,4,...	
ALTURAS DE LA EDIFICACION	
	2 PLANTAS
	3 PLANTAS
	4 PLANTAS
ALINEACIONES Y RASANTES	
	ANCHURA TIPO DE CALLE
	ANCHURA ESPECIFICA DE CALLE
	ANCHURA EXISTENTE
	COTA DE RASANTE
	275,70

ACTUACIONES EN SUELO URBANIZABLE	
	SUELO URBANIZABLE PROGRAMADO
	SISTEMA GENERAL DE EQUIPAMIENTOS PROGRAMADO
	SISTEMA GENERAL VIARIO PROGRAMADO
	SISTEMA GENERAL DE AREAS LIBRES PROGRAMADO
	SUELO URBANIZABLE NO PROGRAMADO
	SISTEMA GENERAL NO PROGRAMADO
	PRIMER CUATRIENIO
	SEGUNDO CUATRIENIO
No DEL SECTOR: 1,2,3,4,.... No DE EQUIPAMIENTO: ① ② ③ ④,....	

ACTUACIONES EN SUELO NO URBANIZABLE	
	SUELO NO URBANIZABLE COMUN
SUELO NO URBANIZABLE PROTEGIDO	
	PAISAJES AGRARIOS SINGULARES
	FORESTAL RECREATIVO
	COMPLEJO SERRANO
	SISTEMA GENERAL NO URBANIZABLE
PROTECCION ARQUEOLOGICA	
	TIPO A
	TIPO B
	TIPO C

CONSEJERIA DE OBRAS PUBLICAS Y TRANSPORTES AYUNTAMIENTO DE ALHAURIN EL GRANDE		
PGOU DE ALHAURIN EL GRANDE		
PLANO: GESTION, ALINEACIONES Y RASANTES, ALTURAS DE LA EDIFICACION	No PLANO: H/2.5	
NUCLEO: ALHAURIN EL GRANDE	FECHA: FEBRERO 1994	
EQUIPO REDACTOR	ESCALA: 1/2.000	
DIRECTOR: PEDRO APARICIO ESCOBAR MIGUEL A. GUTIERREZ MONTALVO		